



Portal del foro
Normas del foro
Claves del foro
Meteo

Adjuntar archivos
Vídeos y canciones
Subir-bajar Tracks
Subir-bajar Pdf's

Foros de www.picoseuropa.net

Contactar con el foro: asociacionforopicos@gmail.com

[Subir imágenes al servidor](#) [Cómo reducir tamaño de fotos](#) [Video-tutoriales](#) [Recopilación de actividades](#) [Rutas interesantes](#)
[Antología](#)

- [Índice general](#) < [Publicación de reportajes](#) < [REPORTAJES DE ACTIVIDADES EN PICOS](#)
- [Cambiar tamaño de la fuente](#)
- [Email a un amigo](#)
- [Imprimir vista](#)
- [Panel de Control de Usuario](#) • [Buscar sus mensajes](#)
- [Últimos 25 temas](#)
- [FAQ](#)
- [Miembros](#)
- [Desconectarse \[Jpicallo \]](#)



Hoteles Picos de Europa

Booking.com/Hoteles-Picos-de-Europa

Ver los hoteles en el mapa. Con comentarios de los clientes.

[[Panel de Control de Moderador](#)]

[Ercina-Conjurtau-Ario \(con expertos\)](#)

Reglas del Foro

Este foro, es exclusivo para publicar reportajes. Para hacer preguntas o informar sobre el tema, utilice el foro general "Picos de Europa".

No se admiten actividades que sean un link a otra dirección distinta a Foropicos o Picoseuropa, a menos que sean un complemento del publicado aquí (y no al revés).

Aquí tiene las normativas generales. Por favor, respételas y entre todos conseguiremos un foro mejor organizado. Muchas gracias.

[Publicar una respuesta](#)

17 mensajes • [Página 1 de 3](#) • [1](#), [2](#), [3](#)

- [Editar mensaje](#)
- [Borrar mensaje](#)
- [Reporte este mensaje](#)
- [Información](#)
- [Responder citando](#)

[Ercina-Conjurtau-Ario \(con expertos\)](#)

▢por [Orbayu](#) » 18 Ago 2007 10:44 am

Hola a tod@s después de una larga ausencia del foro, los expertos 😊 acompañantes eran Adolfo "el pravianu" y Teverga.

A las 9 de la mañana salimos del Ercina (ya había bastante gente arriba a esas horas).



Pasamos por La Canaleta y El Paré



El Toyeyu (corregido)



Subimos por "un mundo" de caliza y verde hasta dar con la vista frontal a La Torre Santa María.



Según nos acercamos al Conjurtau, una mirada atrás sobre el terreno recorrido.



Desde el Conjurtau vemos delante de nosotros míticas montañas de Los Picos.



Bajamos camino de Aliseda



De Aliseda dejamos a la izquierda la ruta a Ario, y seguimos buscando el Collado Jermoso, desde donde vemos muy cerca el Cuvicente y El Jultayu



A nuestra espalda, La Robliza




Vemos desde Cdo Jermoso, el terreno que queda hasta Ario



Llegamos a Ario, con El Central delante y majestuoso



Al salir de Ario, el chaval del Refugio y un ganadero de Onís nos piden ayuda, un xiatu se ha caído por una grieta de 6 metros de profundidad, con una cuerda atada al cuello, los 5 tiramos con ganas corriendo el riesgo de matarlo, el caso es que increíblemente conseguimos sacarlo con vida.



La bajada por el camino normal entre niebla.

7 horas y media, 1106 m de subida, 1102 m de bajada, punto más alto 1920 m, punto más bajo 1112 m.

Saludos

Última edición por [Orbayu](#) el 19 Ago 2007 11:00 am, editado 1 vez en total

Asturies, Paraíso Natural

[Orbayu](#)

Mensajes: 678

Registrado: 15 Abr 2003 11:06 pm

Ubicación: Bajo Nalón

campocontrol: monte_Picos

- [Email](#)

[Arriba](#)


-
- [Editar mensaje](#)
 - [Borrar mensaje](#)
 - [Reporte este mensaje](#)

- [Información](#)
- [Responder citando](#)

↳por [Teverga](#) » 18 Ago 2007 12:34 pm

Ey,- Que grande yes pravianu.Aparte de salvar el dia y de hacer una guapa excursiòn con los expertos pravianos,me sorprendiò mucho lo fertil que estaban las vegas y la cantidad de agua para estos tiempos.Me habia fijado en "fuentes de picos" porque estaba muy mosqueao si hiciera mucho calor y pasar excesiva sed.Aparte de las fuentes marcadas aqui,encontramos varias.Un manantial cerca de la cumbre del conjurtao en la cara norte.Tambien otra entre el hito y la aliseda con caño y recuerdo por los menos 2 o 3 mas.A ver si el amigo orbayu cuelga algo.Tambien una cueva antes de llegar al conjurtao.Decir que entre el lago ercina y la vega de ario no encontramos a nadie.Si ,poca gente en ario y mucha en los lagos.Me reconfortò mucho el haber ayudado al ganadero a evacuar y salvar el ternero,no tenia el hombre ninguna esperanza de salvarlo. Excesivo el numero de autocares que suben y bajan a los lagos,puede resultar peligroso el cruce con coche.Venga un saludo y hasta la proxima,esos"carros de fuego" 😊

Un camino de mil kilometros empieza con el primer paso



[Teverga](#)

Mensajes: 1097

Registrado: 18 Ene 2005 11:30 pm

Ubicación: puerto maravio

campocontrol: monte_Picos

- [Email](#)

[Arriba](#)

- [Editar mensaje](#)
- [Borrar mensaje](#)
- [Reporte este mensaje](#)
- [Información](#)
- [Responder citando](#)

↳por [Daniel Alvarez](#) » 18 Ago 2007 01:45 pm

Muy guapa actividad.

Enhorabuena tambien por el xatuco.

Saludos 😊

<http://danielalvarez.mifotoblog.com>

www.danielalvarezdiaz.blogspot.com

Cantadlo con toda el alma,que resuene en todo el valle ¡Asturias Patria Querida! el himno de las Piraguas...DIONISIO DE LA HUERTA



[Daniel Alvarez](#)

Mensajes: 221

Registrado: 06 Dic 2006 06:31 pm

Ubicación: Praviano en la Sierra de Madrid

campocontrol: monte_Picos

- [Email](#)
- [Sitio web](#)
- [MSNM/WLM](#)

- [YIM](#)

[Arriba](#)

- [Editar mensaje](#)
- [Borrar mensaje](#)
- [Reporte este mensaje](#)
- [Información](#)
- [Responder citando](#)

□por [Pepe García](#) » 18 Ago 2007 02:27 pm

¡Hombre!, me alegro de que orbaye otra vez después de tanto tiempo. Y me alegro también de que el xatu saliera con vida.

Saludos.



[Pepe García](#)

Mensajes: 7522

Registrado: 01 Dic 2005 12:38 am

Ubicación: Asturianu en Valladolid

campocontrol: monte_Picos

- [Email](#)

[Arriba](#)

- [Editar mensaje](#)
- [Borrar mensaje](#)
- [Reporte este mensaje](#)
- [Información](#)
- [Responder citando](#)

□por [Tresconcejos](#) » 18 Ago 2007 02:33 pm

cuanto me alegro de que vuelva uno de los usuarios de los que más me gustaba ver sus reportajes, sobre todo de Somiedo. Espero que sea para quedarte.



[Tresconcejos](#)

Mensajes: 1270

Registrado: 24 Nov 2003 08:58 pm

Ubicación: 43°13'15"N 5°37'44"O

campocontrol: monte_Picos

- [Email](#)
- [MSNM/WLM](#)

[Arriba](#)


- [Editar mensaje](#)
- [Borrar mensaje](#)

- [Reporte este mensaje](#)
- [Información](#)
- [Responder citando](#)

↳ por [Teverga](#) » 18 Ago 2007 03:42 pm



Esto es una cueva que encontramos subiendo hacia el conjurtao
Un camino de mil kilometros empieza con el primer paso



[Teverga](#)

Mensajes: 1097

Registrado: 18 Ene 2005 11:30 pm

Ubicación: puerto maravio

campocontrol: monte_Picos

- [Email](#)


[Arriba](#)

-
- [Editar mensaje](#)
 - [Borrar mensaje](#)
 - [Reporte este mensaje](#)
 - [Información](#)
 - [Responder citando](#)

↳ por [Teverga](#) » 18 Ago 2007 03:49 pm



Dedicada pa carlinos que nos acordamos de el en la distancia 😊
 Un camino de mil kilometros empieza con el primer paso



[Teverga](#)

Mensajes: 1097
Registrado: 18 Ene 2005 11:30 pm
Ubicación: puerto maravio
campocontrol: monte_Picos
 • [Email](#)

[Arriba](#)

[Siguiente](#) Mostrar mensajes previos: Ordenar por

[Publicar una respuesta](#)

17 mensajes • [Página 1 de 3](#) • [1](#), [2](#), [3](#)

[Volver a REPORTAJES DE ACTIVIDADES EN PICOS](#)

Saltar a:

Herramientas Quick-mod:

[¿Quién está conectado?](#)

Usuarios navegando por este Foro: Google Adsense [Bot], [Jpicallo](#) y 5 invitados

- [Índice general](#)
- [Suscribir Tema](#)
- [Añadir tema a Favoritos](#)
- [El equipo](#) • [Borrar todas las cookies del Sitio](#) • Todos los horarios son UTC + 1 hora

Powered by [phpBB](#) © 2000-2009 phpBB Group (phpBB3). Adaptado a foropicos.net por Emilio Suárez "Folok"

[Ir al Panel de Administración](#)

[Borra-robots](#)